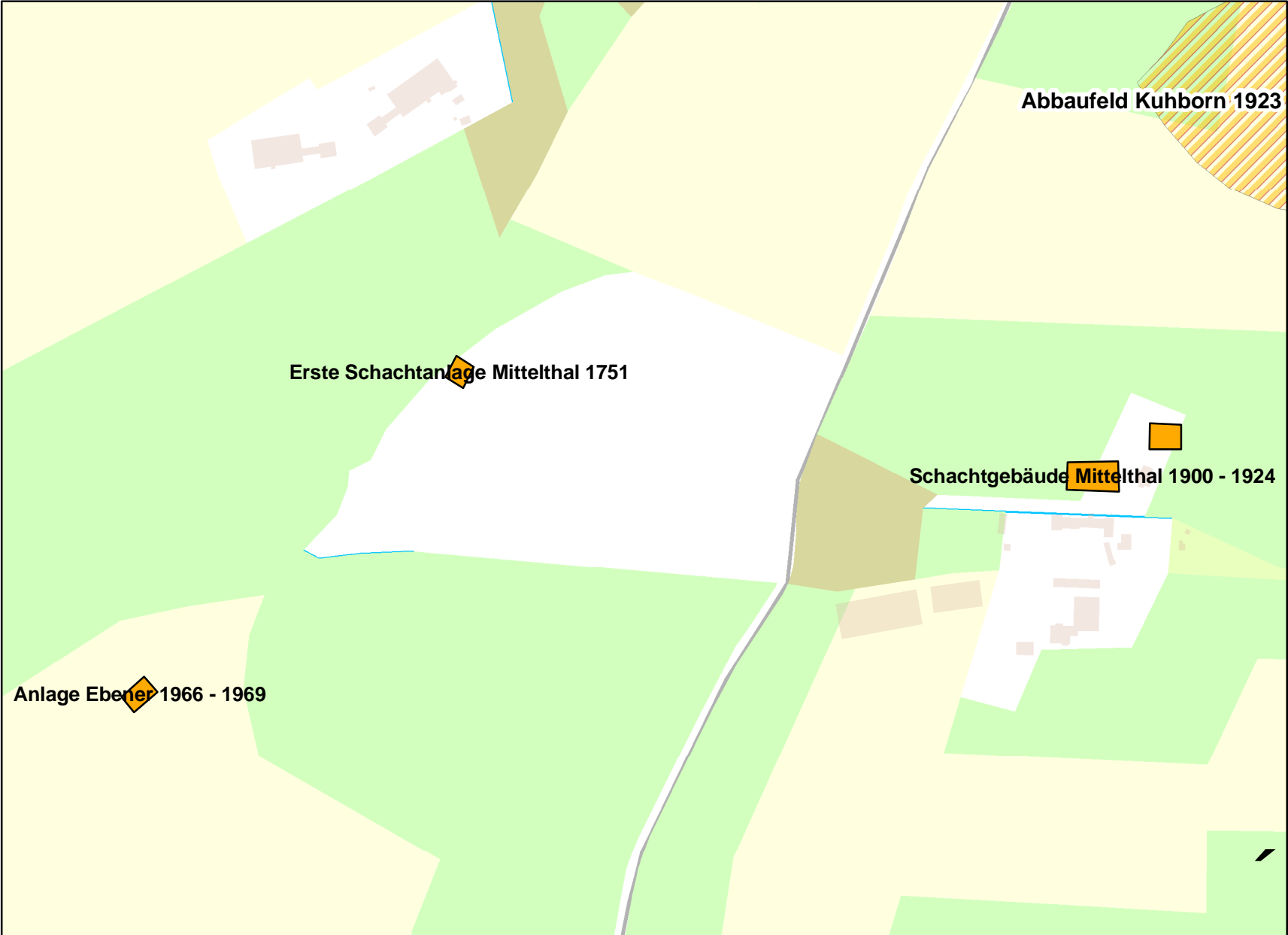








Bergbaugebiete Kaufungen (Gebäude)





LEGENDE

-  Bergbaugebiete
-  Bergbau-Gebäude
-  Gebäude
-  Gewässer

Grünflächen und Ackerland

-  Ackerland
-  Gartenland
-  Gehoelz
-  Gruenanlagen
-  Gruenland
-  Wald Forst

Straßennetz

-  Kreisstraße
-  Gemeindestraße
-  Eisenbahn

Quellen:
 Referenzsystem ALK Gebäude, (c) HVBG. DOP 1998, (c) HVBG.
 Röhler, Willy (2007): Beitrag zur Geschichte über die Entwicklung des Braunkohlebergbaues um Oberkaufungen. Die Zeche Freudental. Hg. Jürgen Röhler und Johannes Schwidurski.

