
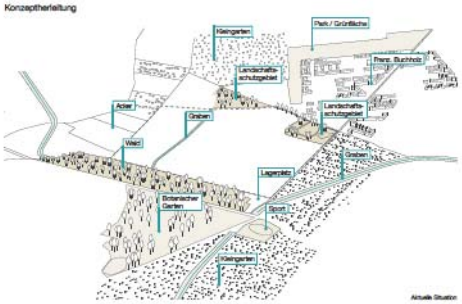


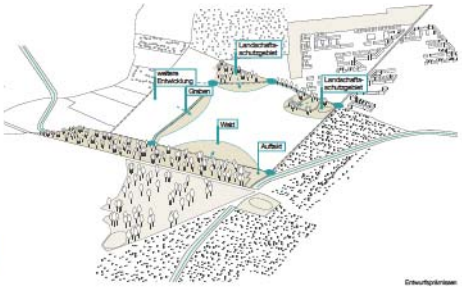
Schwarzplan M 1:5000

IT´S NOT A DIAGRAM !

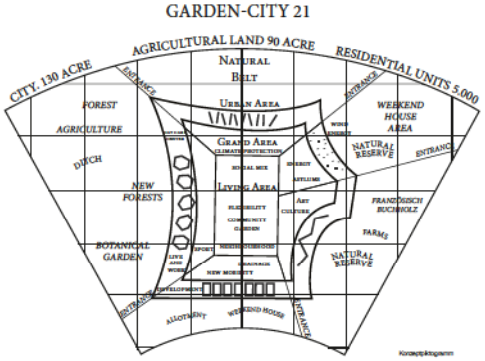
Konzepterläuterung



Aktuelle Situation



Entwurfsprinzipien



Konzeptdiagramm

Die Konzeptidee des Entwurfs „IT'S NOT A DIAGRAM" ist eine Neuinterpretation der Gartenstadt von Ebenezer Howard. Die neue Gartenstadt ist nicht nur ein Diagramm, sondern eine neue, attraktive Lebensform des 21. Jahrhunderts. Wie schon bei Howard, werden auch in diesem Entwurf unterschiedliche Nutzungsringe gebildet, die sich in vier „Areas" unterteilen lassen.

Die Grundidee der ersten „Area" ist, die vorhandenen Grünflächen zu akzentuieren und zu akzentuieren. Daher ist die erste Prämisse die Erweiterung der vorhandenen Frei- und Grünflächen zu einem NATURAL BELT.

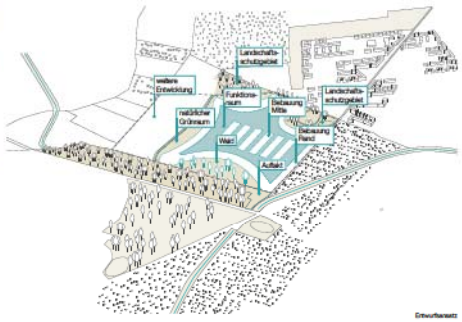
Der großflächige erste Ring umschließt mit seiner hohen Qualität an unterschiedlichen Frei- und Grünräumen die URBAN AREA. Die zweite „Area" bildet einen großen, städtebaulichen Rand, der in fünf Abschnitte unterteilt ist. Durch diese Gliederung wird das Gebiet nicht nur städtebaulich eingefasst, es werden durch die Ausgestaltung der Typologien auch unterschiedliche Adressen gebildet.

Der dritte Ring des Konzepts bildet die GRAND AREA. Dies ist ein attraktiver Raum mit einer hohen gestalterischen Qualität, der unterschiedliche Funktionen vereint. In erster Linie dient dieser Raum der Erschließung des Quartiers. Darüber hinaus werden an besonderen Plätzen weitere Funktionen angeboten, wie beispielsweise Sport- und Spielflächen, die multifunktional genutzt werden können.
Der letzte und vierte Ring der neuen Gartenstadt ist die LIVING AREA, ein Bereich, der hauptsächlich dem Wohnen und der Gemeinschaft dient.

Im Hinblick auf die „Sechs Säulen der Stadtentwicklung" soll die neue Gartenstadt städtebauliche, architektonische, soziale, kulturelle, ökologische und ökonomische Ziele formulieren. Diesbezüglich sind neben dem Grundgerüst der vier Nutzungsringe FLEXIBILITÄT und KLIMASCHUTZ weitere wichtige Themenfelder der Gartenstadt des 21. Jahrhunderts.

In Bezug auf den Klimaschutz ist das erste ökologische Ziel eine neue Form der Mobilität. In dem neuen Stadtquartier sind eigene benzin- oder dieselbetriebene Autos nicht erlaubt. Die Bewohner teilen sich mit jeweils zehn Wohneinheiten ein CarSharing-Auto, sodass das gesamte Verkehrsaufkommen gesenkt wird. Insgesamt gibt es für 5.000 Wohneinheiten 500 CarSharing-Autos, die im Mobilitätszentrum in fünf verteilten SharingTowern oder an den dezentralen Ladestationen entliehen oder abgegeben werden können. Für Quartiersbesucher mit benzin- oder dieselbetriebenen Autos besteht die Möglichkeit, ihr Auto in einem Parkhaus am Mobilitätszentrum abzustellen.

Die attraktivste Möglichkeit auch ohne Auto durch das Gebiet zu gelangen, bietet der öffentliche Raum, die GRAND AREA. Mit der wassergebundenen Decke, den multifunktionalen, abgesenkten Sportflächen, dem Entwässerungsmulden und einem breiten Fahrrad(schnell) weg ist dieser Raum nicht nur für die Retention des Regenwassers vorgesehen, er ist auch mit seinen gestalterischen und funktionalen Qualitäten ein attraktiver Aufenthalts- und Erholungsort.



Entwurfsansatz



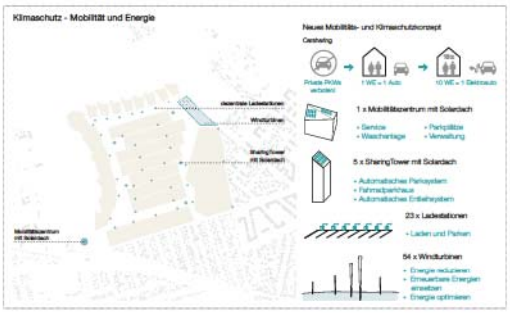
Atmosphärische Darstellung des Stadtteilzentrums

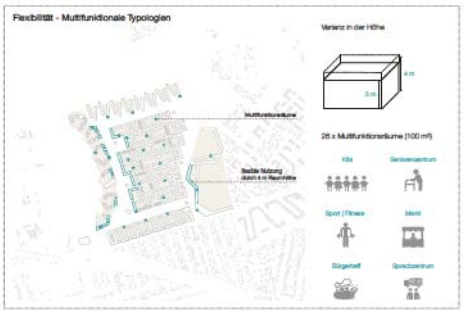


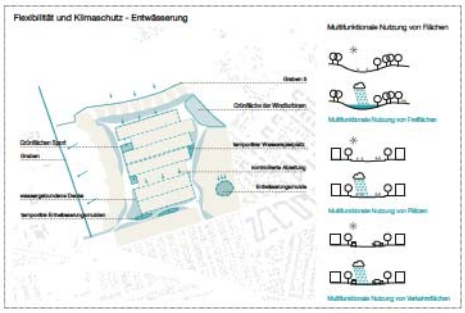


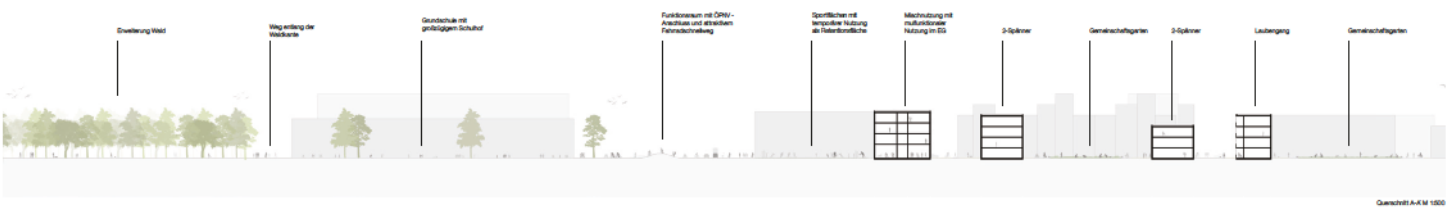
Detail „Schule“ M 1:500

Flexibilität und Klimaschutz









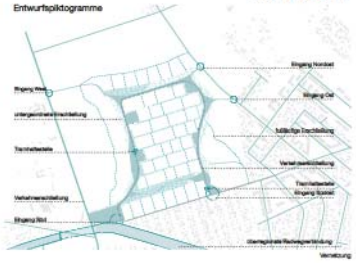
Querschnitt A-A' M 1:500



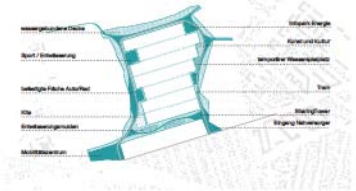


Detail „Wasserspielplatz" M 1:500

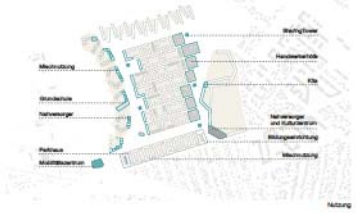
Entwurfspiktogramme



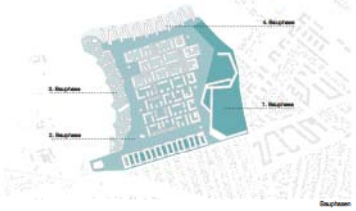
Verkehrung



Funktionsraum



Nutzung



Bauphasen



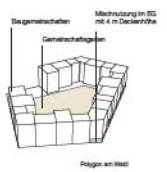
Bauphasen

Städtebauliche Kennwerte

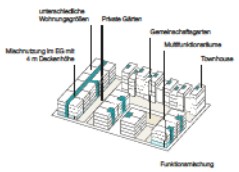
Städtebauliche Kennwerte	
Bruttogeschossfläche (BGF)	
Gesamt	486.310 m²
Wohnen	439.151 m²
Gewerbeflächen	40.081 m²
davon soziales Wohnbau	11.535 m²
Einzelhandel	7.000 m²
Kindergarten	10.400 m²
Soziale Infrastruktur	
Anzahl Grundschulen	1
Anzahl Kita	22
davon große Kitas (à 70 Plätze)	4
davon kleine Kitas (à 10 Plätze)	18
Multifunktionsräume	28
Weitere städtebauliche Kennwerte	
Bruttobaufeld	65,5 ha
Nettobaufeld	53,3 ha
Öffentliche Straßen- Freiflächen	21,3 ha
B-BPZ bezogen auf d. Nettobaufeld	1,42

Städtebauliche Kennwerte

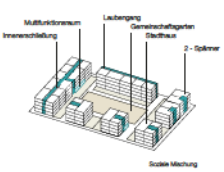
Typologien



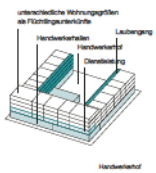
Polygon am Wald



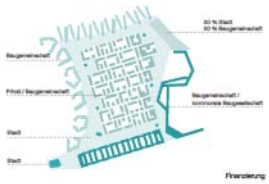
Funktionsmischung



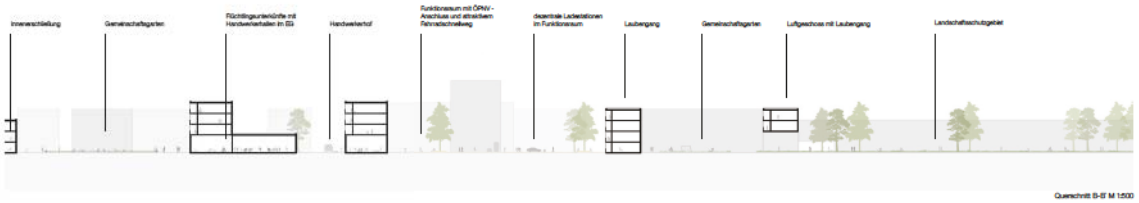
Soziale Mischung



Handwerkerhof



Finanzierung



Querschnitt S-S' M 1:500

